Indice fondiario ricavato



Rapporto di copertura ricavato



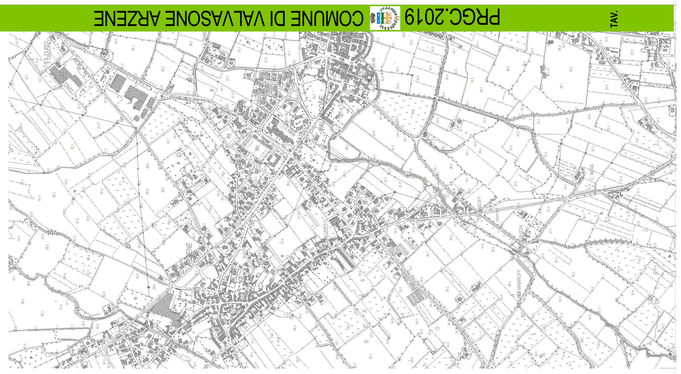

PRGC.2019 COMUNE DI VALVASONE ARZENE

TAV. 2.3
Elaborato 6A
Scala 1:2000
Vers. 25.03.2019

Piano Regolatore Generale Comunale
Legge Regionale 05/2007

ANALISI DELL'INSEDIAMENTO
Parametri ricavati - Estratto di modello

Adozione
Approvazione
Variazione

Il Sindaco
Assessore all'Urbanistica
Segretario Comunale

Il Dirigente Sett. 5 Urbanistica
U.O. Pianificazione Urbanistica

Responsabile Responsabile Convenzionata
Ing. Stefano CECCHETTA

Coordinatore Tecnico
Prof. Ing. Daniele BALLO

Progettista
Prof. Ing. Daniele BALLO

Consulenti specialistici
Ing. Fabio ROMAN
Ing. Luca PULASTRI
Ing. Francesco DONATO

Consulenti specialistici - geologia e sismica
Geol. Gino LUCCHETTA

Gruppo di Valutazione
Ing. Gianni LUCIANI
Ing. Gianni LOMENTHAL
Dott.ssa Sc. Amb. Luca FOLTRAN